

## HOTĂRĂRE

*privind declararea unei căi de acces ca fiind drum de interes local și inițierea procedurilor în vederea elaborării unei hotărâri de guvern privind trecerea unei suprafețe de teren din domeniul public al statului și din administrarea Regiei Naționale a Pădurilor – Romsilva în domeniul public al Municipiului București și administrarea Consiliului Local*

Văzând Expunerea de motive a Primarului Sectorului 1 și Raportul de specialitate nr. 396/2017 întocmit de Direcția Cadastru, Fond Funciar, Patrimoniu și Evidența Electorală;

Având în vedere raportul Comisiei pentru administrație publică locală, juridică, apărarea ordinii publice, respectarea drepturilor și libertăților cetățenilor și patrimoniu,

În conformitate cu prevederile Legii nr. 24/2000 privind normele de tehnică legislative pentru elaborarea actelor normative, republicată, cu modificările și completările ulterioare;

În conformitate cu prevederile Legii nr. 213/1998 privind proprietatea publică și regimul juridic al acesteia, cu modificările și completările ulterioare;

Având în vedere Hotărârea Consiliului General al Municipiului București nr. 218/2017, privind împuternicirea Consiliului Local al Sectorului 1 și a Primarului Sectorului 1 de a efectua demersuri în numele Municipiului București în vederea creării de noi drumuri/căi de acces pe raza sectorului 1;

Ținând seamă de Legea nr. 192/2010 privind trecerea unor drumuri forestiere din domeniul public al statului și din administrarea Regiei Naționale a Pădurilor - Romsilva în domeniul public al unor unități administrativ-teritoriale și în administrarea consiliilor locale ale acestora;

Văzând dispozițiile Ordonanței Guvernului nr. 43/1997 privind regimul drumurilor, republicată, cu modificările și completările ulterioare;

În conformitate cu Ordinul Ministrului nr. 1770/2010 privind Normele metodologice referitoare la criteriile și modalitățile practice de aplicare a prevederilor Legii nr. 192/2010 privind trecerea unor drumuri forestiere din domeniul public al statului și din administrarea Regiei Naționale a Pădurilor - Romsilva în domeniul public al unor unități administrativ-teritoriale și în administrarea consiliilor locale ale acestora;

Având în vedere prevederile Legii nr. 46/2008 Art. 37 alin 1 - lit e, alin 3 și Art. 38 alin 1 - Codul Silvic.

Ținând cont de Ordinul Ministrului nr. 694/2016 pentru aprobarea Metodologiei privind scoaterea definitivă, ocuparea temporară și schimbul de terenuri și de calcul al obliogațiilor bănești;

Văzând Hotărârea nr. 236/31.07.2017 a Consiliului Local al Sectorului 1 al Municipiului București privind înaintarea către Ministerul Apelor și Pădurilor spre știința Regiei naționale a Pădurilor-Romsilva a unei solicitări prin care, în principal, se solicită declararea ca drum forestier prin prelungirea drumului forestier nr. FE 008 din U.A. 68 D1, aflat în administrarea sa, a suprafeței de teren descrisă între punctele 408 și 415 (Tronson 3 evidențiate cu culoarea verde) formând Lotul 2 și care face parte din fondul forestier proprietatea publică a

statului aflat de asemenea în administrarea Regiei Naționale a Pădurilor – Romsilva și, ulterior, în secundar încheierea unui accord între Primăria Sectorului 1 și Regia Națională a Pădurilor prin care să se permită circulația riveranilor pe drumul forestier ce va face legatură între Str. Drumul Pusnicu și Aleea Privighetorilor, temporar pentru o perioada de 12 luni sub anumite condiții,

În temeiul art.45 alin (2), art.80 și art.115 alin.(1), lit.b) din Legea administrației publice locale nr.215/2001, republicată, cu modificările și completările ulterioare,

## CONSILIUL LOCAL AL SECTORULUI 1

### HOTĂRĂȘTE :

**Art. 1.** Se declară calea de acces, formată din Lotul 1(drum forestier) și Lotul 2 pădure, conform planului topografic anexat, ca fiind drum public de interes local deschis circulației.

**Art. 2. (1)** Primarul Sectorului 1, prin aparatul de specialitate din subordine, va iniția demersurile de identificare a suprafeței efectiv necesară pentru realizarea căii de acces, cu respectarea normelor legale ale drumurilor, prin studii tehnice de specialitate potrivit împuternicirii exprese date de Consiliul General al Municipiului București prin hotărârea nr.218 din 08.06.2017.



**Art. 3.** Înaintarea către Consiliul General al Municipiului București a oricăror documentații/înscrisuri ce au ca obiect întreaga suprafață necesară realizării căii de acces, în vederea întocmirii unui proiect de Hotărâre de Guvern ce va avea ca obiect trecerea din domeniul public al statului și din administrarea Regiei Naționale a Pădurilor – Romsilva în domeniul public al Municipiului București în administrarea Consiliului General al Municipiului București a acestuia.

**Art. 4 (1)** Primarul Sectorului 1 și Direcția Cadastru, Fond Funciar, Patrimoniu și Evidență Electorală și Direcția Investiții, vor duce la îndeplinire prevederile prezentei hotărâri.

(2) Serviciul Secretariat General, Audiențe va asigura comunicarea prezentei hotărâri entităților menționate la alin. (1), Instituției Prefectului Municipiului București precum și Consiliului General al Municipiului București.


Această hotărâre a fost adoptată în ședința extraordinară a Consiliului Local al Sectorului 1 din data de 01.09.2017.

**PREȘEDINTE DE ȘEDINȚĂ,**  
Alexandru-Ștefan Deaconu



**CONTRASEMNEAZĂ,**

**SECRETAR**  
cu delegare de atribuții,  
Mirona-Gorgiana Mureșan



Nr.: 278

Data: 01.09.2017